



**EQUIPAMIENTO COMUNICACIÓN Y TRANSPORTE**




**COMUNICACIÓN** **TRANSPORTE**

 OFICINA DE CORREOS DE MÉXICO
  TRANSPORTE PÚBLICO


**SIMBOLOGÍA GENERAL**

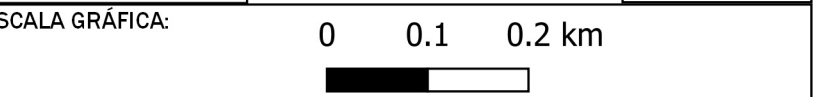
 CENTRO URBANO DE POBLACIÓN DE SANTA MARÍA DEL ORO  
 LÍMITES URBANOS

**VIALIDADES**

 ESTATAL  
 FEDERAL  
 MUNICIPAL

NOMBRE DEL PLANO: EQUIPAMIENTO COMUNICACIÓN Y TRANSPORTE

NORTE: 	ESCALA NUMERICA: <b>1:7500</b>	PLANO: <b>D-22</b>
CUADRÍCULA X: 500 Y: 500	ACOTACIÓN: <b>METROS</b>	Elaboración: <b>2023</b>



ELABORACIÓN PROPIA CON DATOS DE LAS SIGUIENTES FUENTES: Instituto Municipal de Planeación de Santa María del Oro. PROGRAMA DE DESARROLLO URBANO DE CENTRO DE POBLACIÓN SANTA MARÍA DEL ORO-LA LAGUNA (2023). IMPLAN. (2023)  
 Instituto Nacional de Estadística y Geografía (INEGI). Espacio y Datos México. Directorio Estadístico Nacional de Unidades Económicas. (DENUE). (2020)