











ESTRUCTURA URBANA


VIALIDADES

-  PRIMARIA
-  SECUNDARIA
-  REGIONAL
-  VIALIDAD PROPUESTA
-  NODOS VIALES
-  SUBCENTRO URBANO
-  LR
-  CONCENTRACIÓN RURAL


SIMBOLOGÍA GENERAL

-  CENTROS URBANOS
-  ÁREA DE APLICACIÓN

NOMBRE DEL PLANO: **ESTRUCTURA URBANA**

NORTE: 	ESCALA NUMÉRICA: 1:10000	PLANO: D-11-2
CUADRÍCULA X: 500 Y: 500	ACOTACIÓN: METROS	Elaboración: 2023

ESCALA GRÁFICA: 0 250 500



Fuentes: Marco Geoestadístico 2020. INEGI
 Elaboración de Datos propios. Santa María del Oro 2020-2023. IMPLAN
 Proyección: WGS 84 UTM ZONA 13 NORTE