


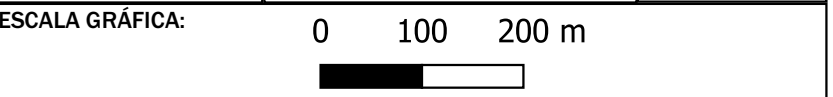


- INFRESTRUCTURA URBANA**
-  RED DE AGUA POTABLE
 -  VALVULAS HIDRÁULICAS
 -  COBERTURA ELÉCTRICA
 -  ALCANTARILLADO SANITARIO
 -  ZONAS DE ACCESIBILIDAD
 -  PLANTA DE TRATAMIENTO

- SIMBOLOGÍA GENERAL**
-  ÁREA DE APLICACIÓN
 -  PERÍMETRO
 -  LOCALIDADES
 -  ESTATAL
 -  FEDERAL
 -  MUNICIPAL

NOMBRE DEL PLANO: INFRESTRUCTURA URBANA

NORTE: 	ESCALA NUMÉRICA: 1:7500	PLANO: D-17
CUADRÍCULA X: 1,250 Y: 1,250	ACOTACIÓN: METROS	Elaboración: 2023



Fuentes: Marco Geoestadístico 2020. INEGI
 Elaboración de Datos propios. Santa María del Oro 2020-2023. IMPLAN
 Proyección: WGS 84 UTM ZONA 13 NORTE