



Nayarit
NUESTRO ORGULLO
Y COMPROMISO
















GOBIERNO MUNICIPAL
Santa María del Oro
2021-2024

GOBIERNO DEL ESTADO DE NAYARIT
H.XXII AYUNTAMIENTO CONSTITUCIONAL DE SANTA MARÍA DEL ORO
PROGRAMA DE DESARROLLO URBANO DE CENTRO DE POBLACIÓN SANTA MARÍA DEL ORO






USO ACTUAL DEL SUELO

ZONIFICACIÓN SECUNDARIA 2005


 Manzanas	 H1- HABITACIONAL DENSIDAD BAJA
 A1- AGRICOLA	 H2- HABITACIONAL DENSIDAD ALTA
 C2-S2- COMERCIO Y SERVICIOS URBANOS	 H3- HABITACIONAL MIXTO
 E2- EQUIPAMIENTO URBANO	 P1- PECUARIO
 F1- FORESTAL	 Parcelas
 H0- HABITACIONAL DENSIDAD MINIMA	 SU- SUBCENTRO URBANO
	 T1- TURISMO


SIMBOLOGÍA GENERAL


 CENTROS URBANOS



 LÍMITES URBANOS

VIALIDADES

 ESTATAL

 FEDERAL

 MUNICIPAL

NOMBRE DEL PLANO: USO ACTUAL DEL SUELO		
NORTE: 	ESCALA NUMERICA: 1:2500	PLANO: D-14
CUADRÍCULA X: 3,000 Y: 3,000	ACOTACIÓN: METROS	Elaboración: 2023
ESCALA GRÁFICA: 		

Fuentes: Marco Geoestadístico 2020. INEGI
Elaboración de Datos propios. Santa María del Oro 2020-2023. IMPLAN
Proyección: WGS 84 UTM ZONA 13 NORTE
ZONIFICACIÓN SECUNDARIA PDUCP 2005. SANTA MARÍA DEL ORO.



INSTITUTO MUNICIPAL DE PLANEACIÓN
SANTA MARÍA DEL ORO