







**VIVIENDA CENTRO DE POBLACIÓN SANTA MARÍA DEL ORO**

 COLONIAS
  VIVIENDAS CON FALTA DE INFRESTRUCTURA
   
 TOTAL DE VIVIENDAS
  VIVIENDAS NO HÁBITADAS

\*LAS VARIABLES TOMADAS EN CUENTA SE REFIERE A LA CARENCIA DE ALGUN TIPO DE BIEN PARTICULAR EN CUESTIONES DE INFRESTRUCTURA DE UN SERVICIO BÁSICOS POR VIVIENDA.

**SIMBOLOGÍA GENERAL**

 VIALIDAD PRINCIPAL
   
 LÍMITES DE COLONIAS

NOMBRE DEL PLANO: <b>VIVIENDA</b>		
NORTE: 	ESCALA NUMÉRICA: <b>1:7700</b>	PLANO: <b>D-15</b>
CUADRÍCULA X: 500 Y: 500	ACOTACIÓN: <b>METROS</b>	Elaboración: <b>2023</b>
ESCALA GRÁFICA: 		

Fuentes: Marco Geoestadístico. (INEGI).2020  
 Censo de población y vivienda. (INEGI).2020  
 Elaboración de Datos propios. Santa María del Oro 2020-2023. IMPLAN  
 Proyección: WGS 84 UTM ZONA 13 NORTE